

Een zelf geplande route Zeeland - Rome

Door Jan Buijs

Trajecten en data

GR5

GTA (Grande Traversata delle Alpi)

Alta Via dei Monti Liguri

GEA (Grande Escursione Appenninica)

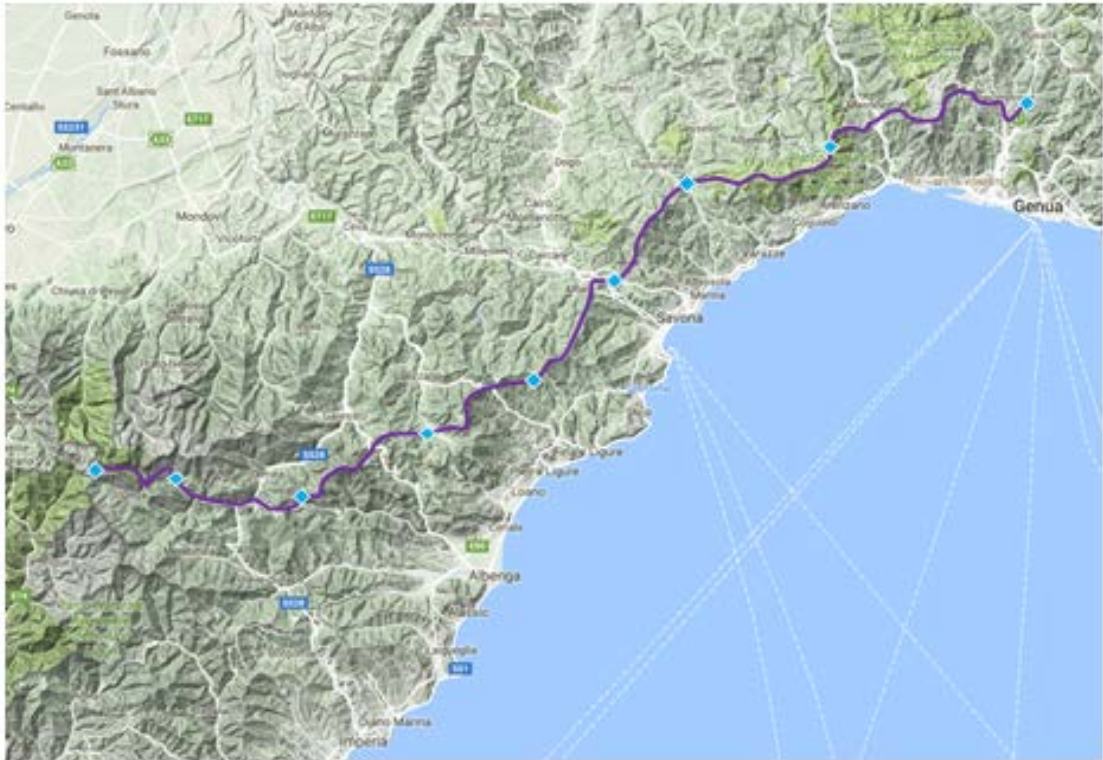
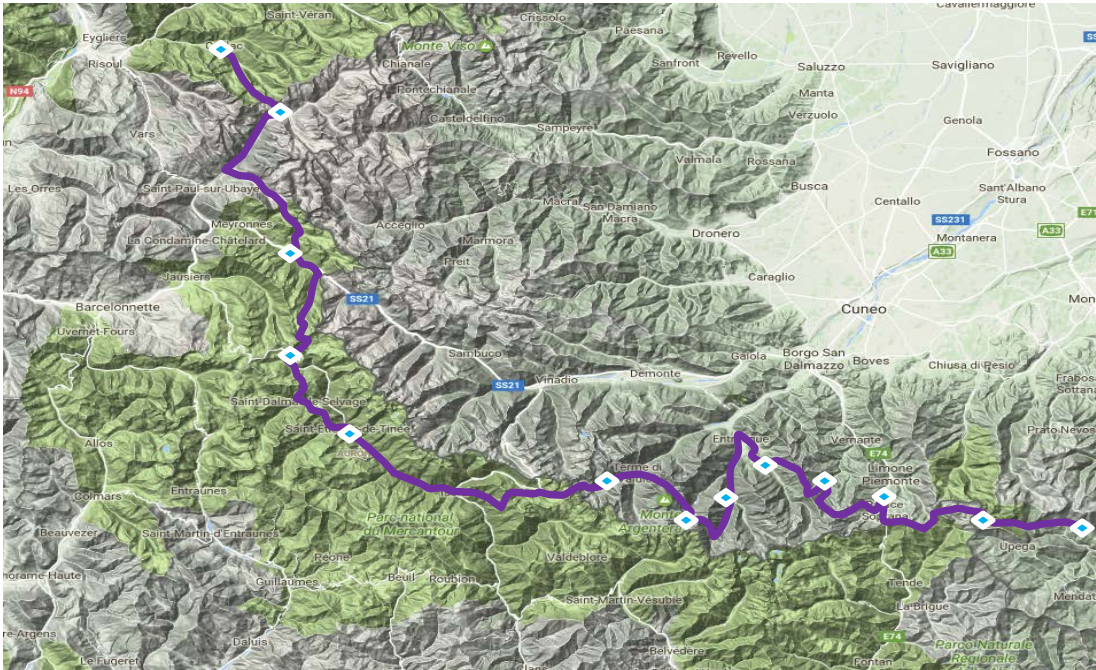
Franciscaanse voetreis

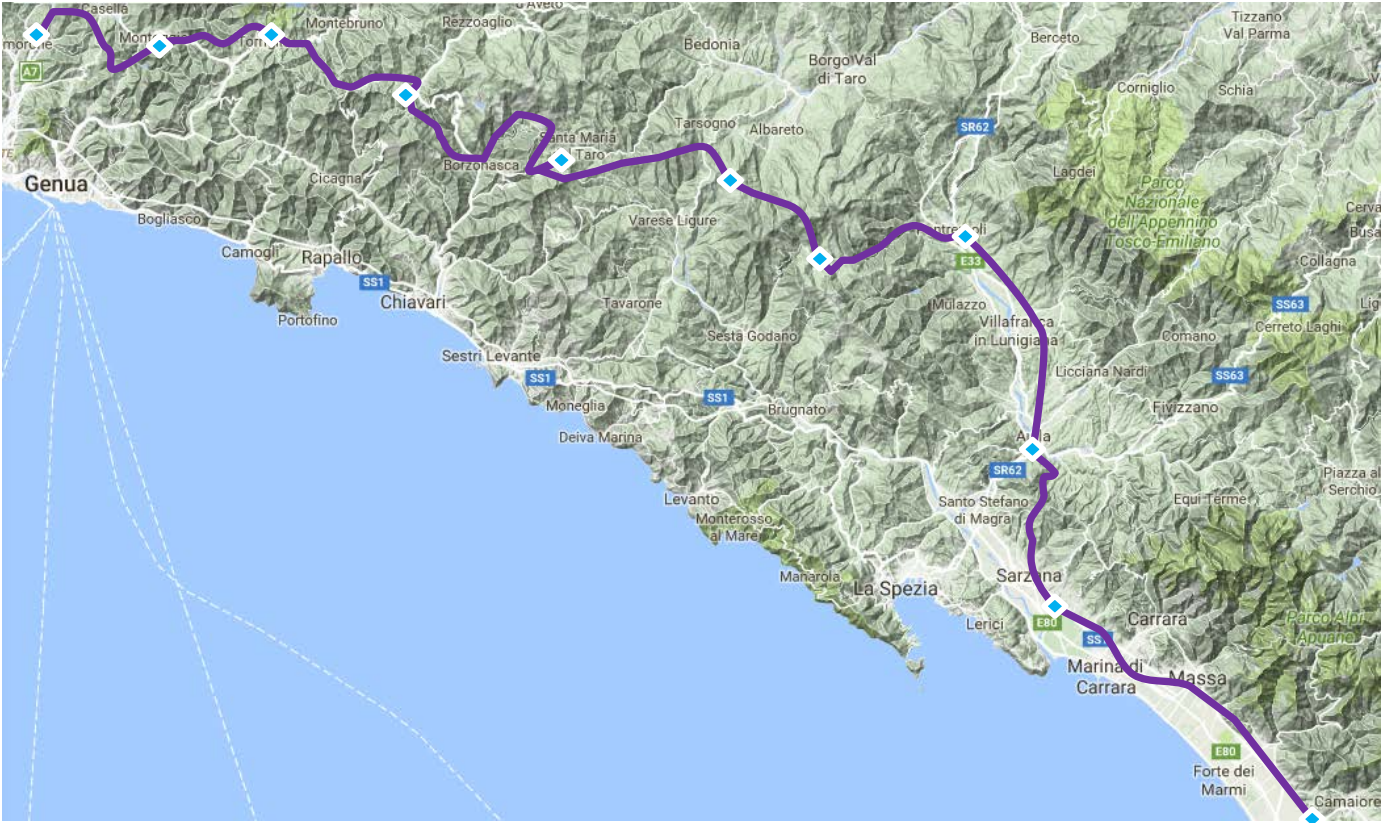


Traject	Afstand	Cumulatief	Planning
Steenbergen – De Heide:	39 km	39 km	20-21 apr
De Heide – Leuven:	73 km	112 km	27-29 apr
Leuven – Ry Pirot:	48 km	160 km	30/04-01 mei
Ry Pirot – Dinant:	77 km	237 km	02-04 mei
Dinant – Poupehan/Corbion:	92 km	329 km	05-08 mei
Corbion – Sedan 17 km		346 km	08-09 mei
Corbion – Varennes en Argonne (Maas):	102 km	431 km	10-12 mei
Varennes-en-Argonne – Bar-le-Duc:	80 km	511 km	13-15 mei
Bar-le-Duc – Domrémy-la-Pucelle (Vosges):	78 km	589 km	16-18 mei
Domrémy-la-Pucelle – Dombrot-le-Sec:	82 km	671 km	19-21 mei
Vroncourt le Côte (Gertie):		670 km	21-22 mei
Dombron-le-Sec – Ballon d'Alsace:	127 km	798 km	23-28 mei
Ballon d'Alsace – Soulce-Cernay (Doubs):	93 km	891 km	29/05-02 juni
Soulce-Cernay – Montperreux (Doubs):	121 km	1012 km	03-08 juni
Montperreux (Doubs) – Nyon:	100 km	1112 km	10-13 juni
Thonon-les-Bains – Les Houches (Ht-Savoie):	128 km	1240 km	14-20 juni
Les Houches – Bessans:	119 km	1359 km	22-28 juni
Bessans - Montgenèvre (Hautes-Alpes):	121 km	1480 km	29/06-06 juli
Montgenèvre – Auron:	134 km	1614 km	07-14 juli
Aron – Isola :	10 km	1624 km	16 juli
GTA Isola – Rif San Remo:	128 km	1752 km	17-23 juli
Rif San Remo – Rif Pian Dei Cors (AVML):	79 km	1831 km	24-28 juli
Rif Pian Dei Cors – Rif Argentea (AVML):	59 km	1890 km	29-31 juli
Rif Argentea – Scoffera (AVML):	70 km	1960 km	01-03 aug
Scoffera – Foce Treconfini (AVML):	91 km	2051 km	05-10 aug
Foce Treconfini – Rif Al Prato Spilla (>GEA):	59 km	2110 km	11-13 aug
Rif Al Prato Spilla – > GEA:	62 km	2172 km	15-17 aug
GEA aansluiting op Francisc. voetreis dg5:	181 km	2353 km	18-28 aug
Franciscaanse voetreis dg 6-15:	179 km	2532 km	30/08-07 sept
Franciscaanse voetreis dg 16-29:	230 km	2762 km	09-22 sept
Franciscaanse voetreis dg 30-34:	70 km	2832 km	23-26 sept

Route kaarten

Alta Via dei Monti Liguri





Voor een GPS track van de verbinding GR5 naar de Franciscusweg klik [hier](#).