

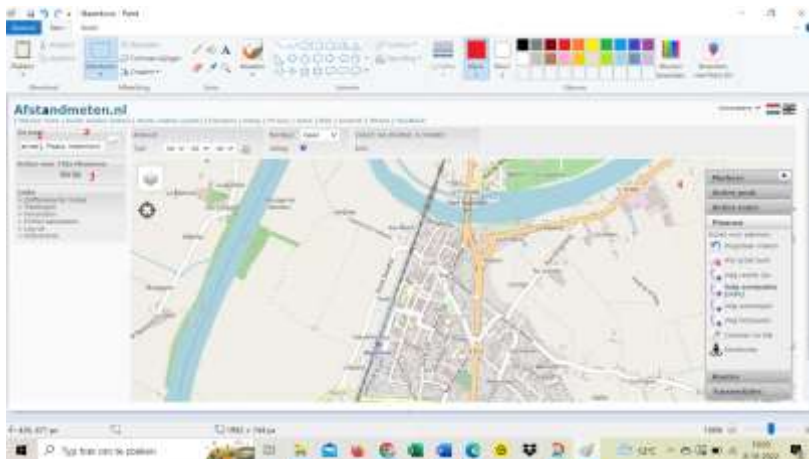
Route maken in Afstandmeten:

Log in op [www.afstandmeten.nl](http://www.afstandmeten.nl)

Maak een account aan en log in.



Een eenvoudig scherm:



1: begin nieuwe route

2: zoek in je opgeslagen routes

### Zoek route

Het is ook mogelijk om routes te zoeken bij jou in de buurt via een kaart interface

Private - kies transport - kies land - kies provincie - geef titel -

		Datum		Titel	
<input type="checkbox"/>		18-09-2022		st. jules 2022	Titla
<input type="checkbox"/>		11-09-2022		roden pers hoogkerk	Titla
<input checked="" type="checkbox"/>		14-08-2022		Franciscaanse vishweg1	Titla
<input checked="" type="checkbox"/>		14-08-2022		Franciscaanse vishweg	Titla
<input type="checkbox"/>		26-05-2022		afrentingen	Titla
<input type="checkbox"/>		26-05-2022		Iserten	Titla

3: sla de gemaakte route op

### Route opslaan

Je kunt nu de route opslaan. De route wordt voorgelegd (waarschijnlijk):

Titel:

Naam:

Datum:

Tekst:

Tijd:  -

Publiciteit:  publiek  prive

Stad:

Provincie:

Land:

4: het paneel met alle functionaliteiten :



**Markers** standaard een punt, maar je kunt ook symbolen op je kaart toevoegen.

**Akties punt:** dit is om je route achteraf te wijzigen

**Akties route:** vooral hoogteprofiel is heel handig, zie onder.

**Plannen:** dit is het belangrijkste item tijdens het maken van de route, voor lopers op **volg voetpaden**, voor fietsers op **volg fietspaden**, buiten Nederland vaak switchen naar **volg rechte lijn**.

Routes: kun je aantal routes samen bekijken

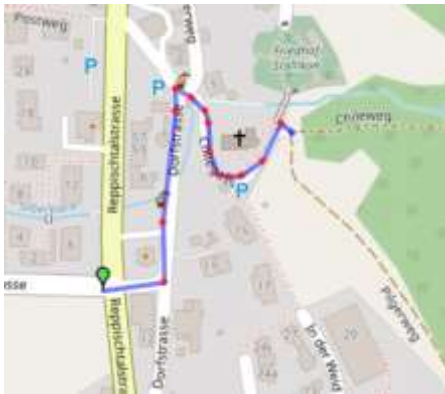


### Plannen nieuwe route:

Klik op nieuwe route: er verschijnt een lege kaart, klik en het beginpunt verschijnt:



Klik op een volgend punt van je route en de weg wordt getekend:



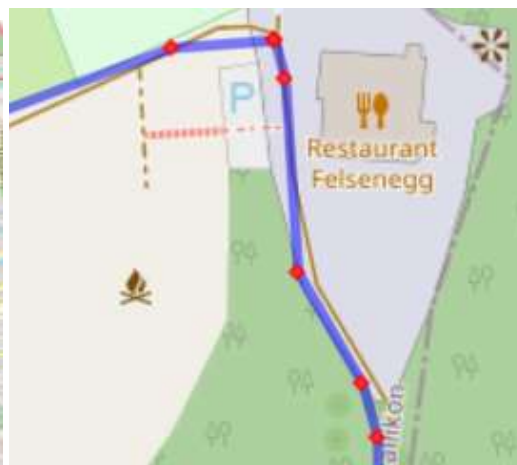
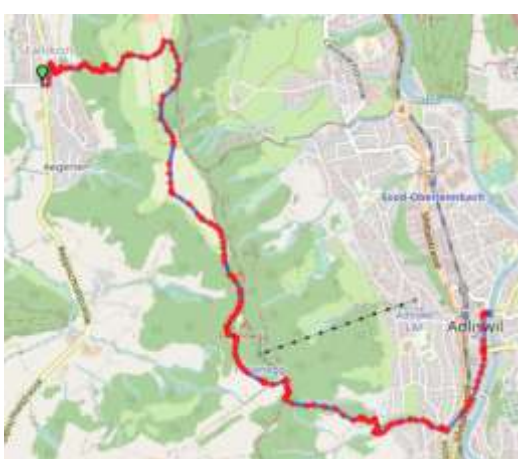
De kaart laat zien dat er een weg uit het dal leidt: de Chileweg:



Maar deze route is niet bekend in Afstandmeten. Ga naar de optie: volg rechte lijn en zet zelf de punten:



Ga verder met tekenen tot Adliswil: **Volg voetpaden** werkt op grotere paden wel, op kleine voetpaden niet.



### Route opslaan

Je kunt nu de route opslaan. De route wordt opgeslagen (kostenlos).

Titel: Stadelhof Adliwsil  
 Ikem: Wroden  
 Datum: zaterdag 8 oktober 2022  
 Tekst:  
 Tijd: 00:00:00  
 Publiekheid:  publiek  prive  
 Stad: Wroden  
 Provincie: Zeeuws-Vlaanderen  
 Land: Nederland

De route staat nu opgeslagen:

### Zoek route

Het is ook mogelijk om routes te zoeken bij jou in de buurt via een kaart interface.

Prive - kies transport - kies land - kies provincie - geef titel - titel - km

Selectie: Toon | Verwijder routes | Favoriet | Toon link | Voeg samen

	Datum	Titel	Naam	Afstand	Hits	Prive	
<input type="checkbox"/>	08-10-2022	Stadelhof Adliwsil	Titia Meuwese	5.93	0	ja	Stalikon, Zürich
<input type="checkbox"/>	18-09-2022	st julien 2022	Titia Meuwese	19.62	1	nee	Sainte-Radegonde

Je kunt de route weer laden door in Zoek route de route aan te vinken en enter te drukken.

Bekijk afstand en hoogteprofiel:



Als je tevreden bent kun je de route exporteren:

Klik op export en kies exporteer naar gpx

[straat], Plaats, Nederland

Tijd:

Route informatie  
 Titel: Stadelhof Adliwsil  
 Tekst:  
 Print Export Meer

Acties voor Titia Meuwese  
 Wis Bewerk Training Favoriet

Links  
 > Zelfbewaarde routes  
 > Trainingen  
 > Favorieten

Route informatie  
 Titel: Stadelhof Adliwsil  
 Tekst:  
 Print Export Meer

Acties voor Titia Meuwese

Links  
 > Zelfbewaarde routes  
 > Trainingen  
 > Favorieten  
 > Profiel aanpassen  
 > Log uit  
 > Importeren  
 > Dit meer knoppen

### Exporteren

Route exporteren naar externe bestanden

Je kunt nu de route exporten naar een van de volgende:

Exporteer naar GPX Exporteer naar KML Exporteer naar TCX

Als je route tussentijden (met optioneel commentaar)

Exporteer tussentijden naar CSV

De route verschijnt in dit geval als Stadelhof Adliwsil

Dit kun je nu op je telefoon zetten.